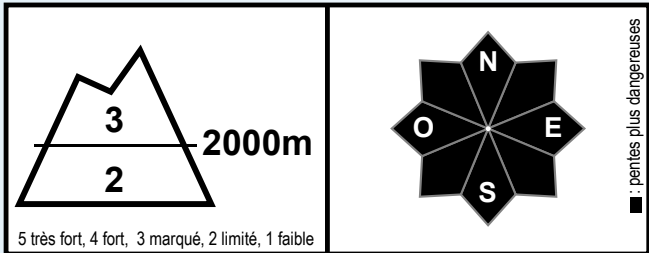


(Valable en dehors des pistes balisées et ouvertes)

ESTIMATION DU RISQUE JUSQU'AU VENDREDI 17 MARS 2023 AU SOIR

Au-dessus de 2000 m : Risque marqué. En-dessous : Risque limité.



Départs spontanés : Avalanches de neige humide au soleil.

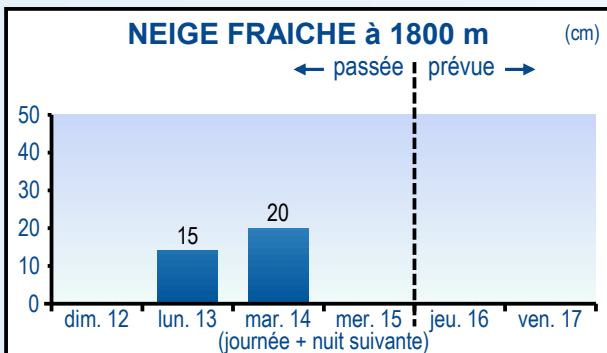
Déclenchements skieurs : Quelques plaques; neige humide.

STABILITE DU MANTEAU NEIGEUX

Situation avalancheuse typique : Neige ventée, neige humide.

Départs spontanés : En journée, au soleil, des avalanches de neige humide sont possibles dans les pentes raides. Avalanches généralement de taille moyenne (2), mais éventuellement de grande taille (3) dans une grande pente surtout au-dessus de 2000/2200 m. Par ailleurs, des ruptures de plaque de fond ne sont pas exclues, même en Nord sous 2000 m.

Déclenchement skieurs : Dans les ubacs, surtout au-dessus de 2000/2200 m, quelques instabilités subsistent : Possibilité de provoquer, parfois facilement, dans une accumulation, une rupture d'une plaque ; plaque plutôt de taille moyenne (2). Mais on ne peut exclure totalement un déclenchement de plus grande ampleur (taille 3) en allant très localement solliciter de vieilles sous-couches fragiles plus profondément enfouies. Dans les adrets, possibilité, lorsque la neige devient lourde, de provoquer des coulées sous les skis, qui peuvent prendre du volume dans une grande pente.



APERÇU METEO



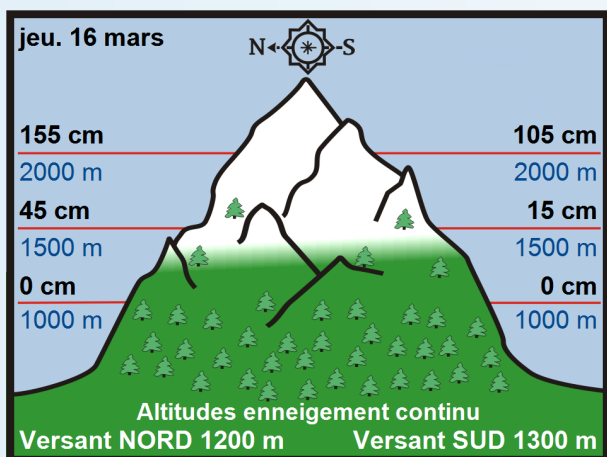
vendredi 17 mars
matin | après-midi



pluie-neige

iso 0°C	3400 m	3300 m	3100 m
vent 2000 m	↑ 20 km/h	↑ 20 km/h	↗ 20 km/h
vent 2500 m	↗ 40 km/h	↑ 40 km/h	↑ 40 km/h

EPAISSEUR DE NEIGE HORS-PISTE



QUALITE DE LA NEIGE

L'enneigement s'est grandement amélioré au-dessus 1800/2000 m, mais reste faible en-dessous. On peut chausser les ski à partir de 1300/1500 m côté nord, plutôt 1800 m côté sud.

Dans les ubacs : neige froide, au-dessus de 1500/1800 m, en neige poudreuse assez dense. Dans les adrets, probablement une neige dure ou croûtée en début de journée, devenant lourd en profondeur en journée dans les pentes raides.

TENDANCE ULTERIEURE DU RISQUE

samedi 18



dimanche 19



BULLETIN NEIGE ET AVALANCHES

08 92 68 10 20 Service 0,35€/min + prix appel

Bulletin rédigé par Météo-France avec la contribution des observateurs du réseau nivo-météorologique. Partenariat : ANSM (Maires de Stations de Montagne), DSF (Domaines Skiabiles de France), ADSP (Directeurs de Pistes et de la Sécurité des Stations de Sports d'Hiver) et autres acteurs de la montagne.

CENTRE MÉTÉOROLOGIQUE DES ALPES DU NORD

Courriel : alpes-du-nord@meteo.fr / Tel : / Fax :

Elaboré le
16-03-2023 à 16h leg.