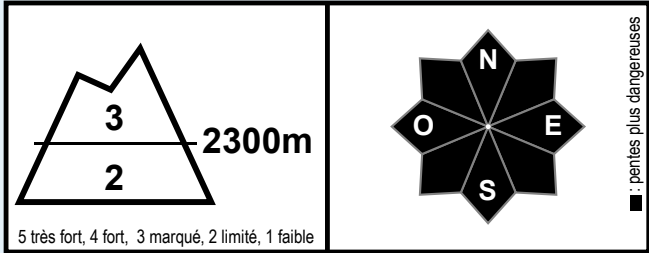


(Valable en dehors des pistes balisées et ouvertes)

## ESTIMATION DU RISQUE JUSQU'AU MARDI 24 JANVIER 2023 AU SOIR

Au-dessus de 2300 m : Risque marqué. En-dessous : Risque limité.



**Départs spontanés** : plaques de fond en-dessous de 2300 m

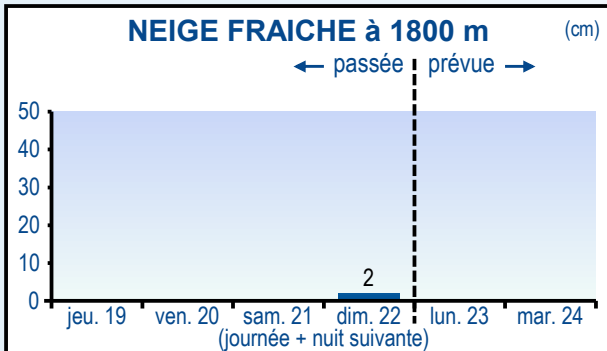
**Déclenchements skieurs** : plaques à vent

## STABILITE DU MANTEAU NEIGEUX

Situation typique : neige ventée, au-dessus de 2300 m sous-couche fragile persistante. Manteau neigeux en cours de tassement.

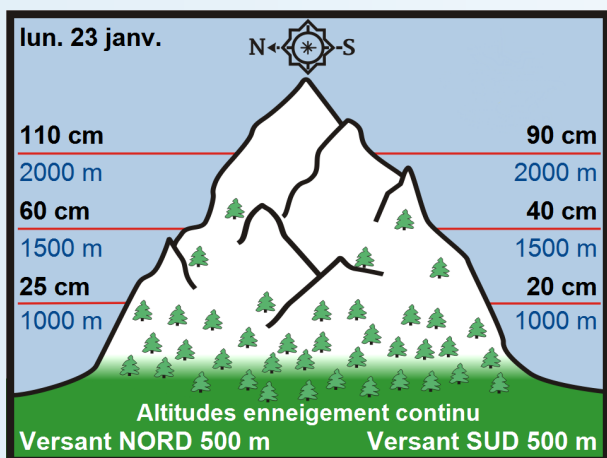
Départs spontanés : en dessous de 2300 m, dans les pentes raides herbeuses ou lisses, quelques départs de plaques de fond. Taille 2. Dans l'après-midi, rares coulées de neige humide dans les pentes ensoleillées sous 1800 m. Taille 1 (petite). Au-dessus de 2300 m, une accumulation formée par le vent peut éventuellement céder.

Déclenchements provoqués : des plaques à vent formées dans la neige récente, facilement déclenchantes. Taille 1 à 2. Au-dessus de 2300 m, de rares plaques dures peuvent casser sur des épaisseurs plus importantes à cause d'une sous-couche fragile persistante présente localement, surtout en versant Est, Nord et Ouest.



APERÇU METEO	mardi 24 janv.		
	nuit	matin	après-midi
pluie-neige			
iso 0°C	900 m	1500 m	1700 m
vent 2000 m	← 20 km/h	← 20 km/h	← 20 km/h
vent 2500 m	← 30 km/h	← 40 km/h	← 30 km/h

## EPAISSEUR DE NEIGE HORS-PISTE



## QUALITE DE LA NEIGE

Enneigement déficitaire en dessous de 2000 m et correct au-dessus. On peut chausser les skis au-dessus de 900/1000 m. Attention, pas de sous-couche en dessous de 1800/2000 m.

Qualité de la neige : neige froide, de plus en plus dense. Dans les zones exposées au vent de Nord-Est, neige cartonnée ou très dense. Dans les zones ombragées et abritées du vent, neige encore poudreuse. Grosses corniches fragiles.

## TENDANCE ULTERIEURE DU RISQUE

mercredi 25

jeudi 26

BULLETIN NEIGE ET AVALANCHES

08 92 68 10 20 Service 0,35€/min + prix appel

Bulletin rédigé par Météo-France avec la contribution des observateurs du réseau nivo-météorologique. Partenariat : ANSM (Maires de Stations de Montagne), DSF (Domaines Skiabiles de France), ADSP (Directeurs de Pistes et de la Sécurité des Stations de Sports d'Hiver) et autres acteurs de la montagne.

CENTRE MÉTÉOROLOGIQUE DES ALPES DU NORD

Courriel : alpes-du-nord@meteo.fr / Tel : / Fax :

Elaboré le 23-01-2023 à 16h leg.