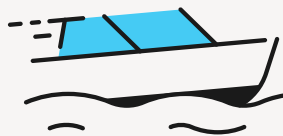


MOBIL'ITÉ
GRAND ANNECY



EDITO

Cet été le Grand Annecy met en place une série de mesures afin de faciliter vos déplacements et apaiser les sites attractifs et très fréquentés de la cluse du lac. Que vous soyez habitant ou visiteur de notre Agglomération, les acteurs de la mobilité du territoire se mobilisent pour que vos déplacements soient les plus fluides possibles... avec **l'idée que votre voiture aussi soit en vacances cet été !**

Vélos à assistance électrique, bateaux, lignes de bus jusque tard dans la soirée... la combinaison de tous ces modes alternatifs à la voiture doit contribuer à **apaiser la circulation sur les rives du lac.**

Habitant du territoire, profitez de ces quatre mois pour **tester d'autres modes de déplacement.** Prenez un vélo dans une des dix stations du bord du lac et continuez en bus jusqu'à votre destination ; quittez le centre ville pour une plage en fin de journée et rentrez en bus jusqu'à 23h...

Visiteurs, laissez votre voiture et rejoignez les sommets emblématiques du Semnoz ou du Col de la Forclaz avec le réseau de navettes gratuites ; pensez au bateau pour découvrir nos différents villages...

Ce guide vous permettra **d'imaginer vos différents itinéraires autrement qu'en voiture.** Que vous alliez à la plage, en randonnée ou au travail, soyez libres de choisir la combinaison qui facilitera votre quotidien.

Ensemble, changeons nos habitudes et préservons notre cadre de vie. Nous vous souhaitons un très bel été dans les 34 communes du Grand Annecy !

Frédérique Lardet, Présidente du Grand Annecy

Didier Sarda, Vice-Président en charge des mobilités actives et touristiques

En un coup d'oeil



Je bouge **autour du lac** p. 4



Je prends l'air **en montagne** p. 6



Je visite la **ville** p. 8



J'explore **la région** p. 10

Les infos pratiques

Je rayonne **à vélo**



p. 14

Je me laisse conduire **en bus**



p. 16

Je **navigue** sur le lac



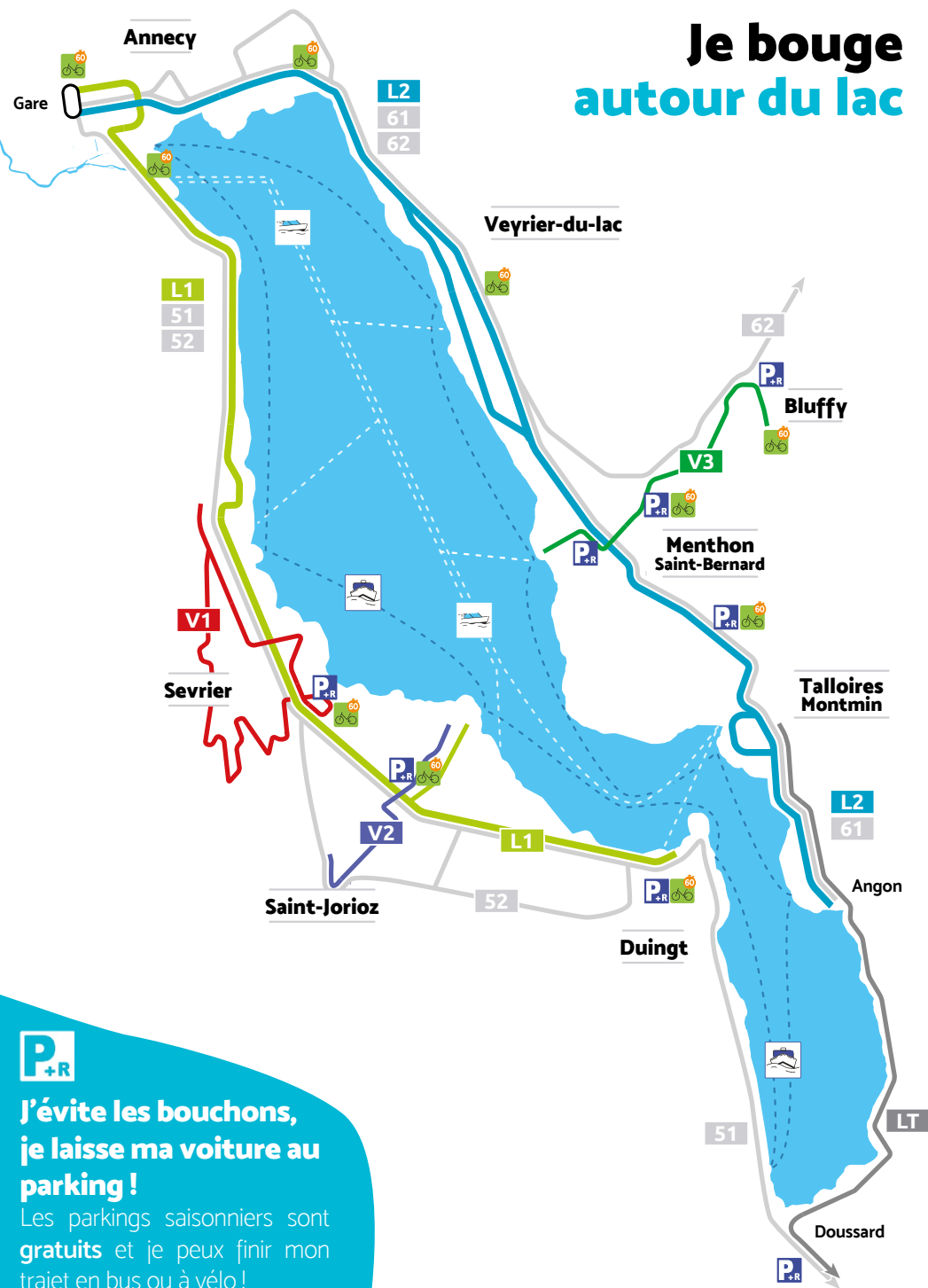
p. 21

Je laisse **ma voiture** au parking



p. 22

Je bouge autour du lac



**J'évite les bouchons,
je laisse ma voiture au
parking !**

Les parkings saisonniers sont **gratuits** et je peux finir mon trajet en bus ou à vélo !

Je profite des  **en libre-service**
1,50 € la 1^{ère} heure



200 vélos à assistance électrique sont disponibles dans **10 stations Vélonacy 60min** (7/7j) réparties autour du lac, pour tous vos courts trajets.

Envie d'un vélo plus longtemps ? **+ 30 loueurs** privés m'accueillent !

p. 14

Je circule en  **sur les rives du lac**
c'est gratuit



2 lignes du lac desservent les plages **toutes les 30 min, jusqu'à 23h !**

L1 L2 + lignes régulières (tarif Sibra) **51 52 61 62**

3 lignes villages, facilitent mes petits déplacements, toutes les 40 min !

V1 Sevrier **V2** Saint Jorioz **V3** Menthon-Bluffy

p. 16 - 20

Je navigue sur le lac en  **c'est rapide**



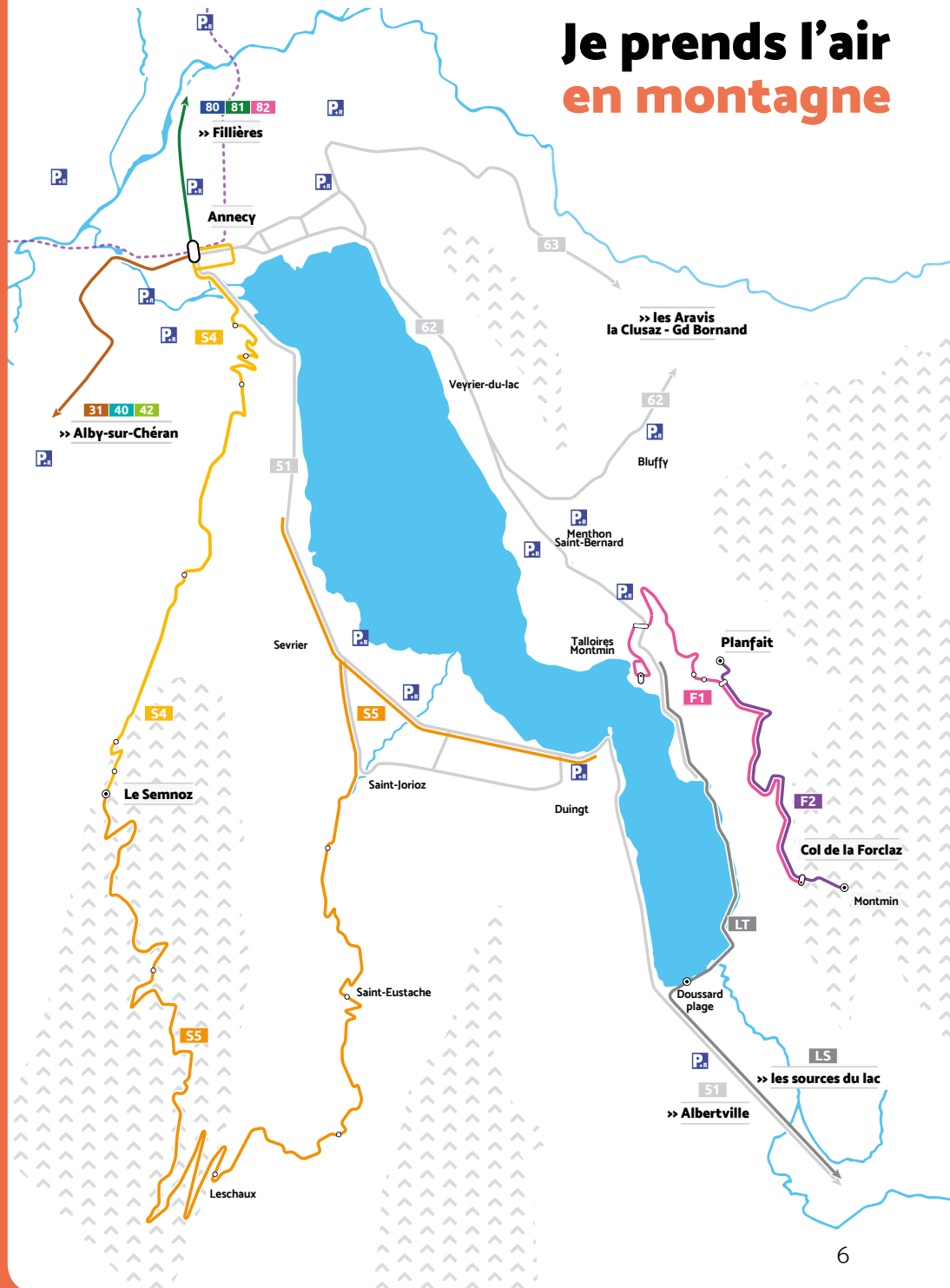
les lignes **Lac d'Annecy Express** à petit prix, depuis Annecy, vers toutes les communes, en direct !



les **Navibus** de la **Compagnie des Bateaux**, où je peux embarquer **mon vélo à bord**, desservent tous les ports ou la traversée **directe** Annecy - Doussard

p. 21

Je prends l'air en montagne



Je vais en montagne en c'est gratuit

Au Semnoz je profite de la vue, en rando ou en VTT, **1 bus par heure**. Depuis Annecy, je peux même embarquer mon vélo (5 €).

S4 S5

À la Forclaz - Planfait, je fais un baptême de l'air en parapente, je teste l'accrobranche ou je me balade à **Montmin**, **1 bus par heure**.

F1 F2

p. 18 - 19

Je fais une balade à

Amateur ou sportif, la région est le terrain de jeu des cyclistes. Qu'il soit à assistance électrique, tout terrain ou de voyage, **j'enfourche mon vélo** ou **je le loue !**

p. 14

Un peu + loin ? avec les

Le village médiéval d'**Alby-sur-Chéran** **31 40 42**

Les Aravis, la Clusaz et le Grand Bornand **62 63**

L'abbaye de Tamié et **les Sources du lac** **LS LT**

Le Château et le pays de Fillière **80 81 82**

p. 20 - 21

J'ose l'autostop dans le massif des Bauges



Le Parc des Bauges a mis en place du **stop organisé**, rendez-vous aux emplacements, tendez le pouce... vous êtes en montagne !

p. 22

Je visite la ville

- Aménagement cyclable hors chaussée
- - - Aménagement cyclable sur chaussée
- Aire piétonne (vélo autorisé, piéton prioritaire)



Où garer ma voiture ?

Des parkings extérieurs sont disponibles. Pendant l'été, j'évite les bouchons et je termine mon trajet à pied, à vélo ou en bus !




Objectif 10 000 pas par jour !

Je parcours la ville **à pied** et je garde la forme sans aller à la salle de sport !

J'achète un l'agglomération m'aide

Vélo classique, à assistance électrique, cargo... il y a forcément **une aide pour moi**, habitant du Grand Annecy > grandannecy.fr

Je profite des en libre-service **1,50 € la 1^{ère} heure**

 **200 vélos** sont disponibles dans **10 stations Vélonicy 60min (7/7)** pour tous vos courts trajets. Je peux aussi **louer à l'année** auprès de Vélonicy.

p. 12 - 13

Je fais un geste pour la planète, je prends le

Pour me déplacer dans l'agglomération, **26 lignes** Sibra dont **3 Rythmo** me conduisent, cela me laisse le temps de bouquiner !

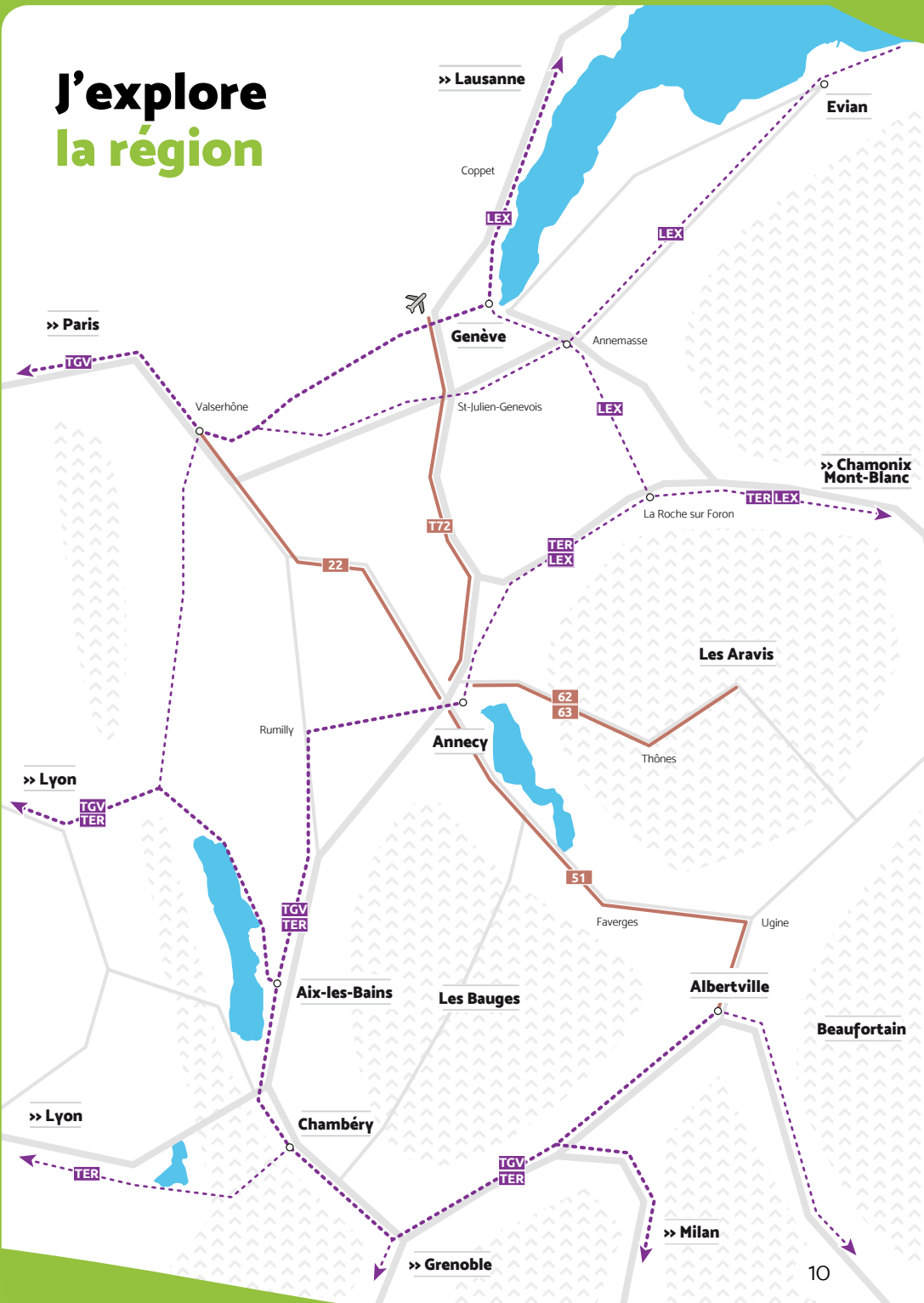
p. 14

Je n'ai pas de ? Je loue facile

Citiz propose **+ 25 voitures** en autopartage ! Les taxis et VTC, peuvent aussi me simplifier certains trajets

p. 20

J'explore la région



Avec le je vais plus loin !

Je prévois une excursion en terre voisine avec le **TER** ou le **Léman Express**
Au départ des gares d'Annecy, Groisy et Pringy, plusieurs destinations :

- » **Aix-les-Bains** et le Lac du Bourget (40 min)
- » **Chambéry**, la capitale des ducs de Savoie (55 min)
- » **Évian** et le lac Léman (1h30)
- » **Chamonix** et le Pays du Mont-Blanc (2h30)



Les samedis et pendant les vacances d'été voyagez à plusieurs en **TER**, c'est **-40%** pour les adultes et **gratuit** pour les -12 ans (achat en ligne).

Je prends le régional

- » **Albertville** et le massif du Beaufortain **51**
- » **Les Aravis**, la Clusaz et le Grand Bornand **62 63**
- » **Genève** et son aéroport **T72**



La gare de **Valsershône** est desservie par de **nombreux TGV**, rejoignez-la avec **22** Une bonne astuce pour venir/partir d'Annecy !

Je fais des économies, je pense **covoiturage**



Passager ou conducteur, j'ai le bon réflexe !
Dans la région, j'essaie **Mov'ici, c'est gratuit !**
» movici.auvergnernhonealpes.fr

p. 20

p. 22

Carte détaillée

Lac d'Annecy Express
 Annecy ↔ Veyrier-du-Lac
 Annecy ↔ Menthon-St-Bernard
 Annecy ↔ St-Jorioz
 Annecy ↔ Sevrier

B2 Annecy ↔ Talloires-Montmin ↔ Duingt

Compagnie des bateaux
 (Navibus & Direct Annecy-Doussard)

Plage
 Parking réels
 Vélocity 60 min

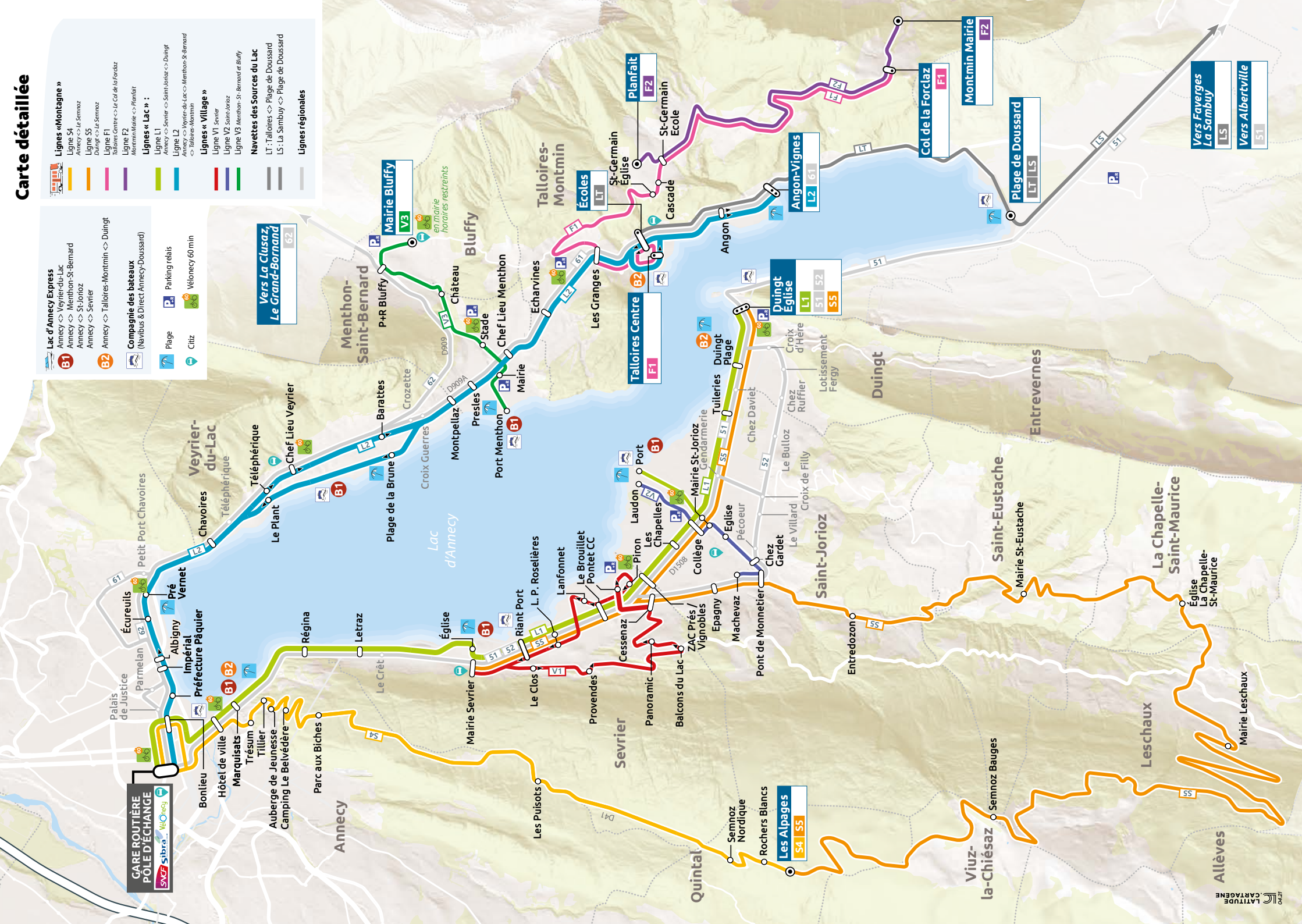
Lignes « Montagne »
 Ligne S4 Annecy ↔ Le Semoz
 Ligne S5 Duingt ↔ Le Semoz
 Ligne F1 Talloires Centre ↔ Le Col de la Forclaz
 Ligne F2 Menthon-Marie ↔ Planifait

Lignes « Lac » :
 Ligne L1 Annecy ↔ Sevrier
 Ligne L2 Annecy ↔ Veyrier-du-Lac ↔ Menthon-St-Bernard ↔ Talloires-Montmin
 Lignes « Village »
 Ligne V1 Sevrier
 Ligne V2 Menthon-St-Bernard & Bluffy

Navettes des Sources du Lac
 LT: Talloires ↔ Plage de Doussard
 LS: La Sambuy ↔ Plage de Doussard

Lignes régionales

Vers La Clusaz,
Le Grand-Bornand



Vers Faverges
La Sambuy
LS

Vers Albertville
51



Vélonecy

1,50 € la 1^{ère} heure

les 30 premières minutes gratuites

Au delà d'1h
tarifs de 35 € à 50 €
préférez les loueurs,
c'est moins cher !

du 1^{er} juin au 30 sept 2021

200 vélos électriques en location courte durée

10 stations 7h30 - 20h (7jours/7)

Annecy	Quai de la Tournette
Annecy	Place François de Menthon (Courier)
Annecy-le-Vieux	Parking du Petit Port
Veyrier-du-Lac	Office de Tourisme
Menthon-St-Bernard	Stade/Clos Chevalier
Bluffy	Mairie (horaires spécifiques de la mairie)
Talloires-Montmin	Perroix/Atterissage Parapente
Duingt	Loueur - Vendeur «Le Bon Wagon»
Saint-Jorioz	Face Collège (Route du Laudon)
Sevrier	Tennis couverts

Comment ça marche ?


- 1. Je télécharge l'appli Vélonecy** (gratuite, sur Android & iOS)
- 2. Je visualise les vélos disponibles** dans la station la plus proche (temps réel, pas de réservation possible)
- 3. Je viens retirer mon vélo** électrique auprès du technicien, je scanne le QR-code présent sur le vélo pour activer la location
- 4. Je rends mon vélo dans l'une des stations** et je stoppe la location sur l'appli. Mon paiement sécurisé s'effectue directement via l'appli.

Infos pratiques

- * **1h de correspondance bus incluse** pour 1h de location
- * Impossibilité de relouer un vélo pendant 20 min
- * Une **caution de 150 €** est demandée pour toute location
- * En cas de dégradation, des frais pourront être facturés

Contact

+33 (0)4 50 51 38 90
>> velonecy.com



Je télécharge l'appli Vélonecy



Je me promène autour du lac :

- la **rive Ouest**, complètement aménagée avec une voie verte, peut être parcourue avec les enfants.
- la **rive Est**, plus escarpée, s'adresse à des cyclistes habitués.

Envie de faire le **tour du lac** avec les enfants ? **Je prends le bateau** entre Doussard plage et Annecy, et j'évite ainsi la rive Est qui est + difficile (avec la compagnie des bateaux, j'embarque mon vélo à bord pour 1 € de plus, voir p. 19)

J'explore la région en vélo de route, de voyage ou tout terrain... je fais le plein d'idées >> cutt.ly/Velo_Savoie-Mont-Blanc



Envie de **louer un vélo à la journée, à la semaine...**

+ de 30 loueurs privés m'accueillent : vélo classique, à assistance électrique, remorque enfant... il y en a forcément un pour moi ! Liste des loueurs >> mobil-ete.grandannecy.fr

Habitant du Grand Annecy, je peux louer auprès de Vélonecy, au trimestre, l'année >> velonecy.com



Pour **gonfler** ou **réparer** mon vélo, j'utilise l'une des **18 aires de services** réparties sur le territoire, elles sont gratuites et en libre-service. Je localise les aires >> mobil-ete.grandannecy.fr



Aide à l'achat

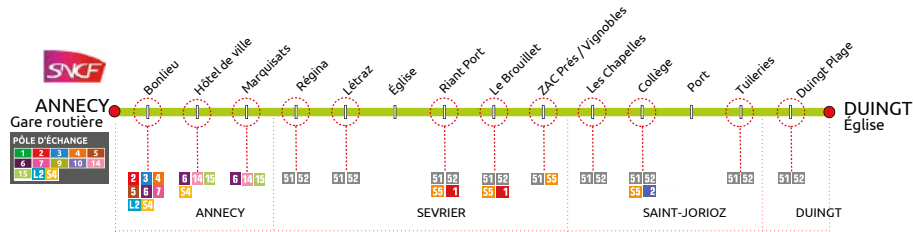
L'agglomération m'accompagne pour acquérir un vélo, qu'il soit classique, électrique, cargo... il y a forcément une **aide pour moi** (dépendante du revenu fiscal)

Habitants du Grand Annecy >> grandannecy.fr



L1 RIVE GAUCHE

ANNECY > SEVRIER > SAINT-JORIOZ > DUINGT



	GARE ROUTIÈRE	10:00	10:30	11:00	11:30			21:00	21:30	22:00	22:30
ANNECY	Bonlieu	10:04	10:34	11:04	11:34			21:04	21:34	22:04	22:34
	Hôtel de Ville	10:08	10:38	11:08	11:38			21:08	21:38	22:08	22:38
	Marquisats	10:15	10:45	11:15	11:45			21:15	21:45	22:15	22:45
	Régina	10:19	10:49	11:19	11:49			21:19	21:49	22:19	22:49
SEVRIER	Létraz	10:21	10:51	11:21	11:51			21:21	21:51	22:21	22:51
	Église	10:25	10:55	11:25	11:55			21:25	21:55	22:25	22:55
	Riant Port	10:26	10:56	11:26	11:56			21:26	21:56	22:26	22:56
	Le Brouillet	10:28	10:58	11:28	11:58			21:28	21:58	22:28	22:58
ST-JORIOZ	ZAC Prés / Vignobles	10:29	10:59	11:29	11:59			21:29	21:59	22:29	22:59
	Les Chapelles	10:31	11:01	11:31	12:01			21:31	22:01	22:31	23:01
	Collège	10:34	11:04	11:34	12:04			21:34	22:04	22:34	23:04
	Port	10:44	11:14	11:44	12:14			21:44	22:14	22:44	23:14
DUINGT	Tuileries	10:50	11:20	11:50	12:20			21:50	22:20	22:50	23:20
	Duingt Plage	10:53	11:23	11:53	12:23			21:53	22:23	22:53	23:23
DUINGT	ÉGLISE	10:55	11:25	11:55	12:25			21:55	22:25	22:55	23:25

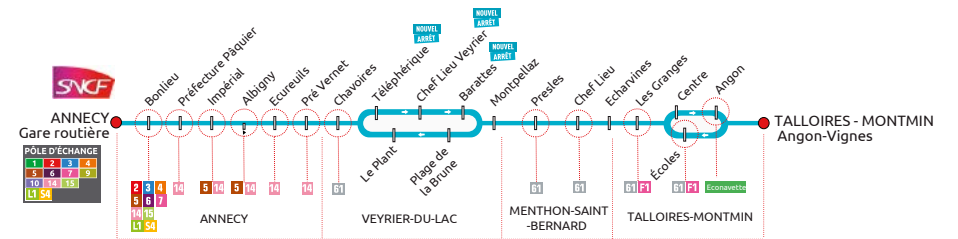
un bus toutes les 30 minutes

DUINGT	ÉGLISE	11:25	11:55	12:25	12:55			22:25	22:55	23:25	23:55
	Duingt Plage	11:26	11:56	12:26	12:56			22:25	22:55	23:25	23:55
	Tuileries	11:30	12:00	12:30	13:00			22:27	22:57	23:27	23:57
	Port	11:40	12:10	12:40	13:10			22:33	23:03	23:33	00:03
ST-JORIOZ	Collège	11:44	12:14	12:44	13:14			22:36	23:06	23:36	00:06
	Les Chapelles	11:46	12:16	12:46	13:16			22:37	23:07	23:37	00:07
	ZAC Prés / Vignobles	11:48	12:18	12:48	13:18			22:37	23:07	23:37	00:07
	Le Brouillet	11:49	12:19	12:49	13:19			22:38	23:08	23:38	00:08
SEVRIER	Riant Port	11:53	12:23	12:53	13:23			22:39	23:09	23:39	00:09
	Église	11:55	12:25	12:55	13:25			22:40	23:10	23:40	00:10
	Létraz	11:58	12:28	12:58	13:28			22:41	23:11	23:41	00:11
	Régina	12:00	12:30	13:00	13:30			22:42	23:12	23:42	00:12
ANNECY	Marquisats	12:05	12:35	13:05	13:35			22:45	23:15	23:45	00:15
	Hôtel de Ville	12:11	12:41	13:11	13:41			22:49	23:19	23:49	00:19
	Bonlieu	12:14	12:44	13:14	13:44			22:51	23:21	23:51	00:21
	GARE ROUTIÈRE	12:20	12:50	13:20	13:50			22:55	23:25	23:55	00:25

un bus toutes les 30 minutes

L2 RIVE DROITE

ANNECY > VEYRIER-DU-LAC > MENTHON-ST-BERNARD > TALLOIRES-MONTMIN



	GARE ROUTIÈRE	10:00	10:30	11:00	11:30			21:00	21:30	22:00	22:30
ANNECY	Bonlieu	10:03	10:33	11:03	11:33			21:03	21:33	22:03	22:33
	Préfecture Pâquier	10:04	10:34	11:04	11:34			21:04	21:34	22:04	22:34
	Impérial	10:09	10:39	11:09	11:39			21:09	21:39	22:09	22:39
	Albigny	10:09	10:39	11:09	11:39			21:09	21:39	22:09	22:39
VEYRIER-DU-LAC	Écureuils	10:11	10:41	11:11	11:41			21:11	21:41	22:11	22:41
	Pré Vernet	10:12	10:42	11:12	11:42			21:12	21:42	22:12	22:42
	Chavoires	10:19	10:49	11:19	11:49			21:19	21:49	22:19	22:49
	Téléphérique	10:23	10:53	11:23	11:53			21:23	21:53	22:23	22:53
MENTHON-ST-BERNARD	Chef Lieu Veyrier	10:24	10:54	11:24	11:54			21:24	21:54	22:24	22:54
	Barattes	10:26	10:56	11:26	11:56			21:26	21:56	22:26	22:56
	Montpellaz	10:30	11:00	11:30	12:00			21:30	22:00	22:30	23:00
	Presles	10:33	11:03	11:33	12:03			21:33	22:03	22:33	23:03
TALLOIRES-MONTMIN	Chef Lieu Menthon	10:34	11:04	11:34	12:04			21:34	22:04	22:34	23:04
	Echarvines	10:36	11:06	11:36	12:06			21:36	22:06	22:36	23:06
	Les Granges	10:38	11:08	11:38	12:08			21:38	22:08	22:38	23:08
	Centre	10:43	11:13	11:43	12:13			21:43	22:13	22:43	23:13
TALLOIRES-MONTMIN	Angon	10:48	11:18	11:48	12:18			21:48	22:18	22:48	23:18
	ANGON - VIGNES	10:50	11:20	11:50	12:20			21:50	22:20	22:50	23:20
	Écoles	10:53	11:23	11:53	12:23			21:53	22:23	22:53	23:23
	Les Granges	10:57	11:27	11:57	12:27			21:57	22:27	22:57	23:27
MENTHON-ST-BERNARD	Echarvines	10:59	11:29	11:59	12:29			21:59	22:29	22:59	23:29
	Chef Lieu Menthon	11:02	11:32	12:02	12:32			22:02	22:32	23:02	23:32
	Presles	11:05	11:35	12:05	12:35			22:05	22:35	23:05	23:35
	Montpellaz	11:07	11:37	12:07	12:37			22:07	22:37	23:07	23:37
VEYRIER-DU-LAC	Plage de la Brune	11:12	11:42	12:12	12:42			22:12	22:42	23:12	23:42
	Le Plant	11:15	11:45	12:15	12:45			22:15	22:45	23:15	23:45
	Chavoires	11:21	11:51	12:21	12:51			22:21	22:51	23:21	23:51
	Pré Vernet	11:27	11:57	12:27	12:57			22:27	22:57	23:27	23:57
ANNECY	Écureuils	11:28	11:58	12:28	12:58			22:28	22:58	23:28	23:58
	Impérial	11:31	12:01	12:31	13:01			22:31	23:01	23:31	00:01
	Préfecture Pâquier	11:35	12:05	12:35	13:05			22:35	23:05	23:35	00:05
	Bonlieu	11:36	12:06	12:36	13:06			22:36	23:06	23:36	00:06
GARE ROUTIÈRE	11:40	12:10	12:40	13:10			22:40	23:10	23:40	00:10	

un bus toutes les 30 minutes

un bus toutes les 30 minutes



Tous les jours du 01/07 au 31/08 + WE 12/19/26 juin & WE 4sept

Tous les jours du 01/07 au 31/08 + WE juin & sept

Gratuit

V1 SEVRIER

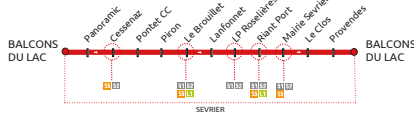


Table of bus timetables for V1 Sevier, listing departure times for various stations.

V2 SAINT-JORIOZ



Table of bus timetables for V2 Saint-Jorioz, listing departure times for various stations.

V3 MENTHON-ST-BERNARD <=> BLUFFY

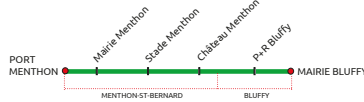


Table of bus timetables for V3 Menthon-St-Bernard <=> Bluffy, listing departure times for various stations.

S4 ANNECY > SEMNOZ

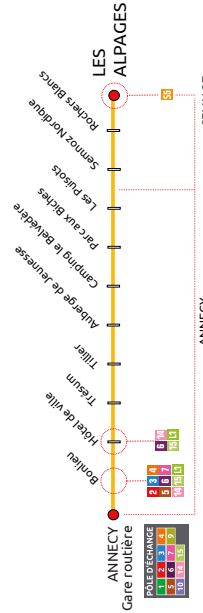
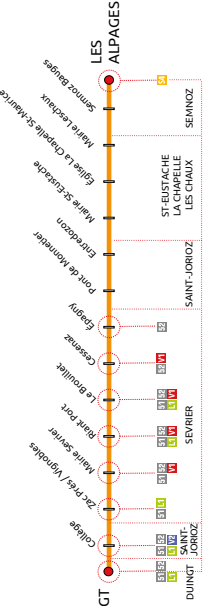


Table of bus timetables for S4 Annecy > Semnoz, listing departure times for various stations.

S5 DUNINGT > SEMNOZ



DUNINGT > SEMNOZ

Table of bus timetables for Duingt > Semnoz, listing departure times for various stations.

SEMNOZ > DUNINGT

Table of bus timetables for Semnoz > Duingt, listing departure times for various stations.



Pour 5 € (uniquement S4) j'embarque mon vélo



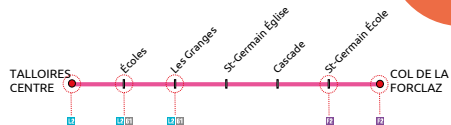
Tous les jours du 01/07 au 31/08 + WE juin & sept

Gratuit



Tous les jours du 01/07 au 31/08 + WE juin & sept

F1 TALLOIRES CENTRE > COL DE LA FORCLAZ



TALLOIRES CENTRE	09:30	10:30	11:30	12:30	13:30	14:30	15:30	16:30	17:30	18:30
Écoles	09:31	10:31	11:31	12:31	13:31	14:31	15:31	16:31	17:31	18:31
Les Granges	09:33	10:33	11:33	12:33	13:33	14:33	15:33	16:33	17:33	18:33
St-Germain Église	09:37	10:37	11:37	12:37	13:37	14:37	15:37	16:37	17:37	18:37
Cascade	09:39	10:39	11:39	12:39	13:39	14:39	15:39	16:39	17:39	18:39
St-Germain École	09:40	10:40	11:40	12:40	13:40	14:40	15:40	16:40	17:40	18:40
COL DE LA FORCLAZ	09:49	10:49	11:49	12:49	13:49	14:49	15:49	16:49	17:49	18:49
COL DE LA FORCLAZ	10:00	11:00	12:00	13:00	14:00	15:00	16:00	17:00	18:00	19:00
St-Germain École	10:10	11:10	12:10	13:10	14:10	15:10	16:10	17:10	18:10	19:10
Cascade	10:10	11:10	12:10	13:10	14:10	15:10	16:10	17:10	18:10	19:10
St-Germain Église	10:11	11:11	12:11	13:11	14:11	15:11	16:11	17:11	18:11	19:11
Les Granges	10:16	11:16	12:16	13:16	14:16	15:16	16:16	17:16	18:16	19:16
TALLOIRES CENTRE	10:20	11:20	12:20	13:20	14:20	15:20	16:20	17:20	18:20	19:20



F2 PLANFAIT > MONTMIN MAIRIE

PLANFAIT	10:00	11:00	12:00	13:00	14:00	15:00	16:00	17:00	18:00	19:00
St-Germain École	10:10	11:10	12:10	13:10	14:10	15:10	16:10	17:10	18:10	19:10
Col de la Forclaz	10:19	11:19	12:19	13:19	14:19	15:19	16:19	17:19	18:19	19:19
MONTMIN MAIRIE	10:25	11:25	12:25	13:25	14:25	15:25	16:25	17:25	18:25	19:25
MONTMIN MAIRIE	09:30	10:30	11:30	12:30	13:30	14:30	15:30	16:30	17:30	18:30
Col de la Forclaz	09:35	10:35	11:35	12:35	13:35	14:35	15:35	16:35	17:35	18:35
St-Germain École	09:45	10:45	11:45	12:45	13:45	14:45	15:45	16:45	17:45	18:45
PLANFAIT	09:55	10:55	11:55	12:55	13:55	14:55	15:55	16:55	17:55	18:55



La Région Auvergne-Rhône-Alpes **Cars Région Auvergne-Rhône-Alpes** 22 51 52 61 62 63 T72
Horaires & tarifs >> cutt.ly/Car-Region-74

Sources du lac d'Annecy Tourisme **Bus Sources du Lac** (Doussard, Sambuy, Abbaye de Tamié...) LS LT
Gratuits | Horaires >> cutt.ly/Bus-Sources-Lac



Lac d'Annecy Express

Les navettes lacustres desservent en direct les communes du lac depuis Annecy. La solution express, à petit prix (12 personnes max par bateau)

Infos >> +33 (0)6 28 05 74 87 | info@water-taxi.fr

B1

ANNECY <> ST-JORIOZ

Annecy	08:50	11:50	15:50
Saint-Jorioz	09:15	12:15	16:15
Annecy	09:40	12:40	16:40

ANNECY <> SEVRIER

Annecy	09:40	11:10	18:10
Sevrier	10:00	11:30	18:30
Annecy	10:20	11:50	18:50

ANNECY <> VEYRIER-DU-LAC

Annecy	10:20	14:20	17:20
Veyrier-du-Lac	10:45	14:45	17:45
Annecy	11:10	15:10	18:10

ANNECY <> MENTHON-ST-BERNARD

Annecy	10:20	14:20	17:20
Menthon-St-Bernard	10:45	14:45	17:45
Annecy	11:10	15:10	18:10

B2

ANNECY <> TALLOIRES-MONTMIN <> DUINGT

Annecy	09:00	10:30	12:50	14:30	16:00	17:30
Talloires-Montmin	09:30	11:00	13:20	15:00	16:30	18:00
Duingt	09:40	11:10	13:30	15:10	16:40	18:10
Talloires-Montmin	09:50	11:20	13:40	15:20	16:50	18:20
Annecy	10:20	11:50	14:10	15:50	17:20	18:50

Tarifs

B1 Adulte : 3€ / Enfant 2-10 ans : 2€

B2 Adulte : 6€ / Enfant 2-10 ans : 4€
sauf Talloires-Duingt =
tarif identique à B1

Achats des tickets à bord, en espèces.



Compagnie des bateaux

Les Navibus font le tour du lac et desservent l'ensemble des embarcadères (3 rotations par jour minimum : Belle Etoile, Allobroges, Savoie)

Le Direct Annecy-Doussard, vous permet de traverser le lac en 45 min (2 rotations par jour minimum : l'Amiral).

Horaires & tarifs >> bateaux-annecy.com | +33 (0)4 50 51 08 40
et j'embarque mon vélo à bord pour 1€ seulement



Bus réguliers Sibra 31 40 42 80 81 82

Pour me déplacer dans l'agglomération toute l'année.

Horaires & tarifs >> sibra.fr ou téléchargez l'appli

Cet été, les lignes 40 82 circulent le dimanche





Je me gare dans un **P+R** je finis mon trajet en bus/vélo

Retrouvez tous les parkings de l'agglomération >> mobil-ete.grandannecy.fr

Les **P+R** saisonniers

autour du lac sont connectés à l'offre de mobilité estivale.

C'est **gratuit** et j'évite les bouchons !

Bluffy	Route des Dents de Lanfon
Doussard	Route de la plaine
Duingt	Route d'Entrevernes
Duingt	Rue des pres Bernard
Menthon Saint-Bernard	Route du port
Menthon Saint-Bernard	Route de la Tournette
Saint-Jorioz	Route du laudon
Sevrier	Parking des Tennis
Talloires	Chemin de pré monteux



Je loue une **voiture en libre-service** avec Citiz

J'ai besoin d'une voiture pour une escapade, **+ 25 voitures** en autopartage sont disponibles, pour 1 heure, 1 jour ou plus...

- 1. Je m'inscris** en agence ou en ligne >> citiz.coop
- 2. Je réserve une voiture**, à l'avance ou en dernière minute
- 3. J'ouvre la voiture** avec ma carte ou mon appli, en libre-service
- 4. Je roule**, facturé en fonction de l'utilisation



Je pense **covoiturage**, dans la région, je teste **Mov'ici**, c'est gratuit !

Pour les longs, mais aussi les courts trajets, je fais des économies. La Région Auvergne-Rhône-Alpes propose une solution gratuite, testez-la >> movici.auvergnerhonealpes.fr



Pass lac & montagnes

Pour profiter des richesses du territoire, l'Office de tourisme du lac d'Annecy propose à tous, **habitants et visiteurs**, son Pass lac & montagnes. Il donne accès à une multitude de **bons plans et de réductions** sur des activités sportives, culturelles, patrimoniales ou de loisirs.



Avec le Pass, je profite d'une **offre de mobilité** incluse, pour me déplacer en toute liberté :

- 1 trajet** «Bateau» Lac Annecy Express (valeur 3 €)
- 1 heure** de location de Vélonecy 60min
- 4 jours** consécutifs de bus Sibra
- 90 jours** de validité

Achat dans les Offices de tourisme du Lac d'Annecy ou en ligne >> lac-annecy.com | +33 (0)4 50 45 00 33



Avec Mobil'été, le Grand Annecy et ses partenaires facilitent mes déplacements.

Les services de mobilités peuvent être soumis à des modifications. + d'infos >> mobil-ete.grandannecy.fr



Grand Annecy - Guide Mobil'été 2021 (FR)

Document non Contractuel, consultez les opérateurs pour les conditions particulières.

Réalisation : Agence Ecomobilité
Crédits : B3 Graphic / OSM /
Latitude Cartagène / Mapbox

Toutes les infos pour me déplacer cet été

Cartes, horaires temps réel, infos pratiques

mobil-ete.grandannecy.fr



Actus & bons plans
Grand Annecy - Mobilités